

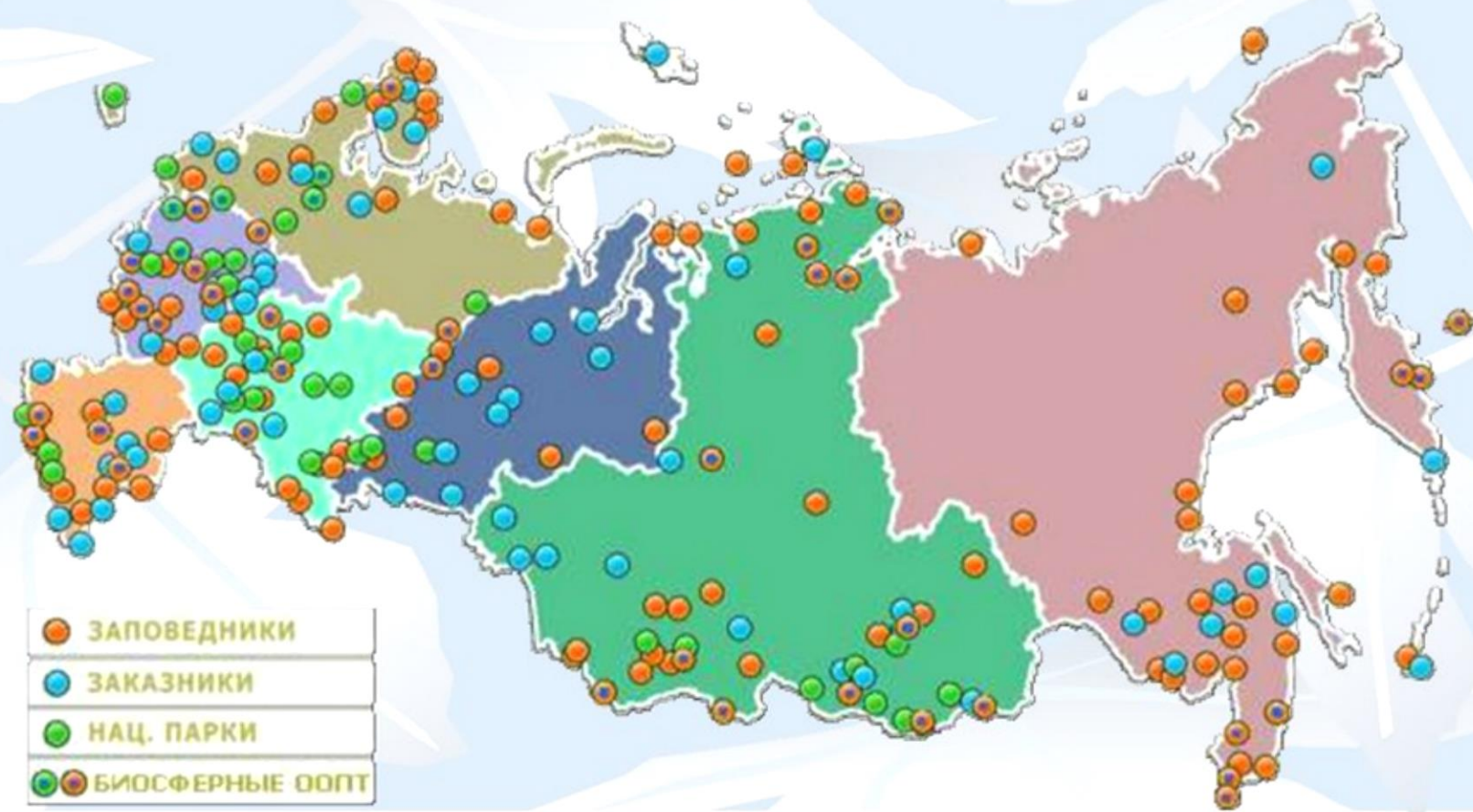


Заповедная Природа

заповедный дивный край

Виртуальное путешествие
по заповедникам и национальным паркам
России и Вологодской области

Особо охраняемые природные территории России



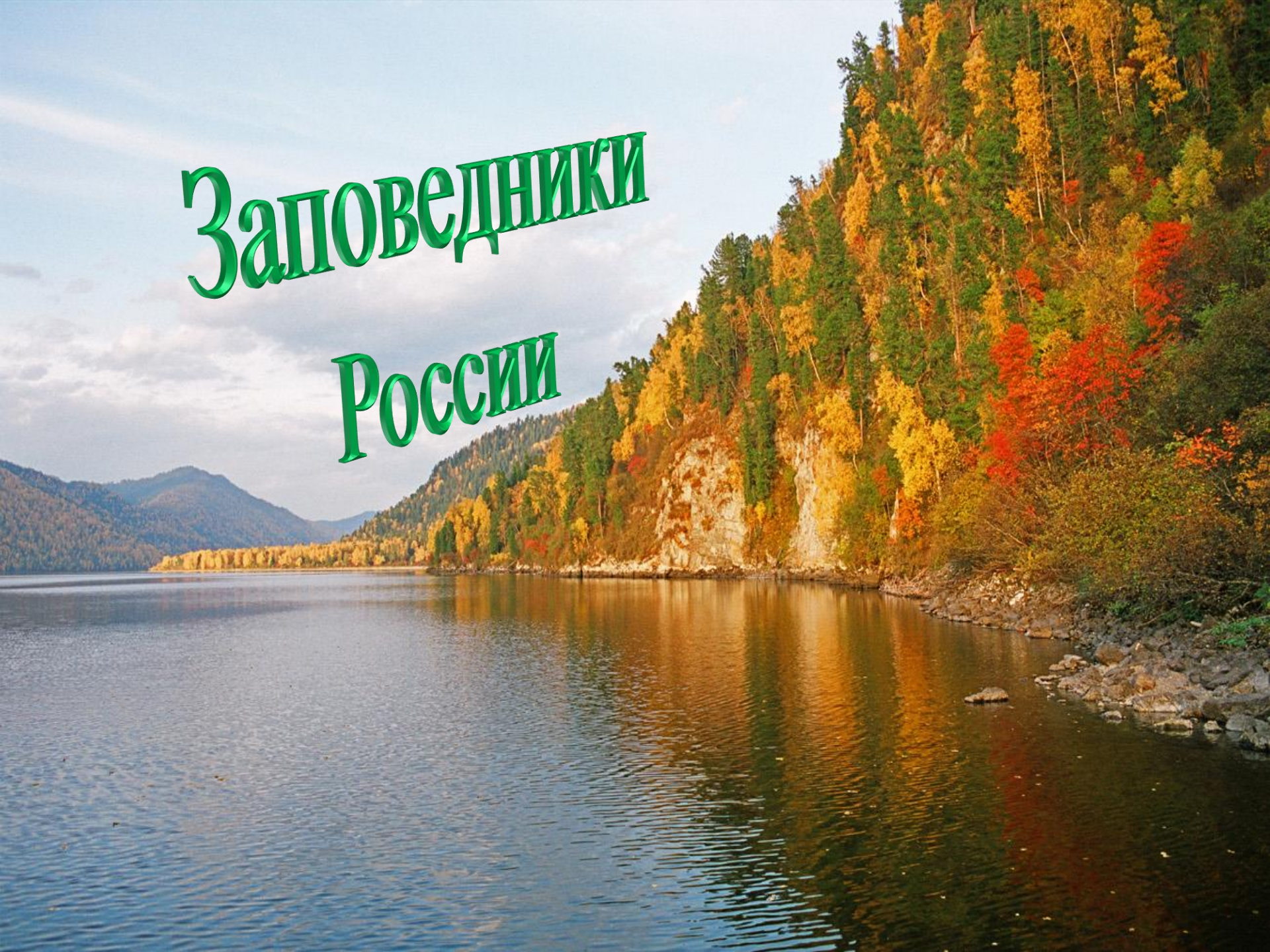
Заповедники и национальные парки - особо охраняемые природные территории - сегодня, пожалуй, единственный способ уберечь от гибели хотя бы небольшую часть дикой природы и животного мира. Впервые День заповедников и национальных парков начал отмечаться в 1997 году по инициативе Центра охраны дикой природы и Всемирного фонда дикой природы.



Сегодня на просторах России функционирует более 100 заповедников и 35 национальных парков. 18 российских заповедников входят в список Всемирной сети биосферных резерватов ЮНЕСКО

Заповедники

России

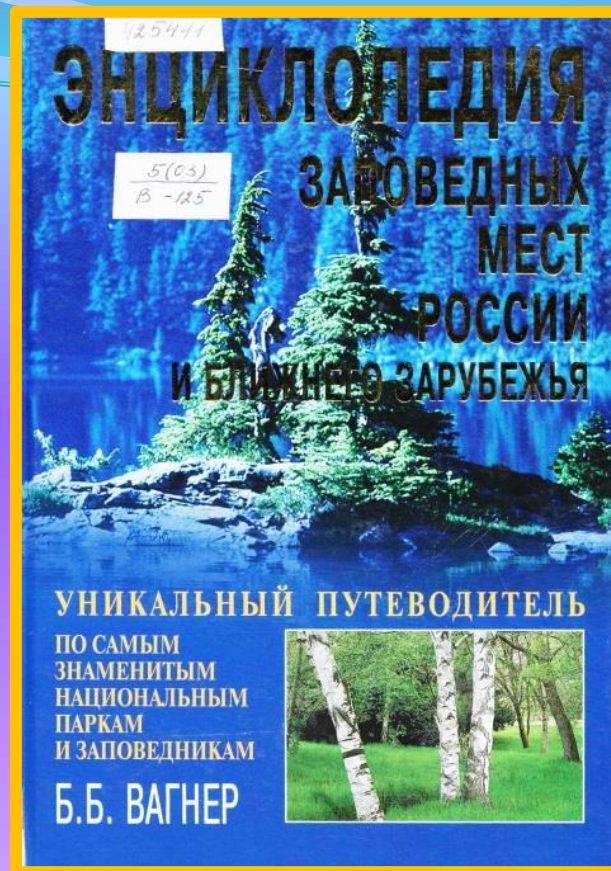


Заповедники – это особо охраняемые территории или акватории, на которых стараются сохранить природу в первозданном виде.

Больше всего заповедников на территории Красноярского, Приморского и Хабаровского краев. Самым красивейшим Российским заповедником является

Байкальский заповедник.

Расположен он вокруг самого глубокого озера мира – Байкала.



5(03) В125 Вагнер, Б. Б.

Энциклопедия заповедных мест России и ближнего зарубежья : уникальный путеводитель по самым знаменитым национальным паркам и заповедникам / Б. В. Вагнер. - М. : Вече, 2006. - 473, [2] с.

Следующий по красоте –

Баргузинский заповедник.

Он является одним из старейших заповедников Российской Федерации.

Кузнецкий Алатау – один из лучших заповедников России. Он занимает место в центральной части Сибири.

Самое необыкновенное место заповедника – Золотая Долина.

Алтайский заповедник является наследием ЮНЕСКО.

Данный заповедник является одним из самых больших в России.


«**Столбы**» официально считается самым необычным заповедником.

Столбами называют сиенитовые останцы, принадлежащие к горам Восточные Саяны.

5 Б 183

Байкал, Баргузинский заповедник .

- М. : [б. и.], 1993. - 172 с



Кроноцкий заповедник

обладает уникальным местоположением.

Он находится на Камчатском полуострове и примыкает к самому Тихому океану. Достопримечательностями являются термальные источники. Долина Гейзеров считается одной из Семи Чудес Света.

Саяно-Шушенский заповедник – крупнейший заповедник мира с кедровыми лесами.

Кавказский заповедник – это один из немногих нетронутый человеком участок земли. Цепи гор являются главной достопримечательностью этого заповедника.

Науменко А. Т., Лобков Е. Г., Никаноров А. П.

Нз4 **Кроноцкий заповедник.**—

М.: Агропромиздат, 1986.—

192 с., [2] л. Ил

Внешняя ссылка:

<https://www.booksite.ru/fulltext/rusles/kron/text.pdf>

Трепет С. А.

Зубр в Кавказском заповеднике/

С. А. Трепет.-Майкоп: Качество, 2016.-152с.

Внешняя ссылка:

https://oopt.info/shtilmark/library/Zubr_v_Kavkazskom_zapovednike.pdf

«Окский» биосферный заповедник – живописнейший уголок Мещеры, основан в 1935 году. Эмблемой заповедника стал черный аист, который занесен в Красную книгу.

Воронежский заповедник – это лесной островок в степи, где живет много лисиц, куниц, хорьков, оленей.

Образован в 1927 году.

Заповедник «Черные Земли» – это единственный в России полигон для изучения степных, полупустынных и пустынных ландшафтов, а также охраны и изучения калмыцкой популяции сайгака.

Печоро- Илычский заповедник. На территории заповедника расположены останцы на горе Маньпупунёр, а также девственные леса, являющиеся объектами всемирного природного наследия.

5 3-330

Заповедники СССР. Заповедники европейской части РСФСР / ред. В. Е. Соколов.


Ч. 1. - М. : Мысль, 1988. - 288 с.

5 3-330

Заповедники СССР. Заповедники европейской части РСФСР / ред. В. В. Соколов.

Ч. 2. - М. : Мысль, 1989. - 304 с.

ЗАПОВЕДНИКИ СССР
Заповедники
европейской части
РСФСР · I



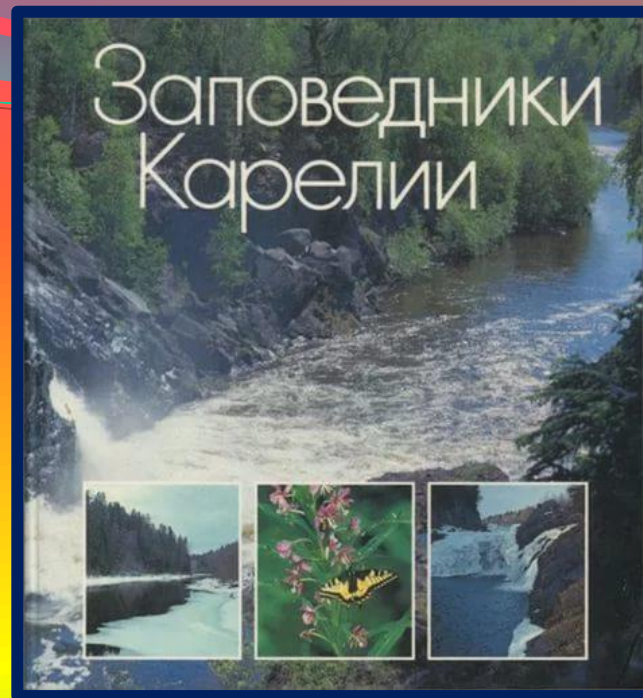
Издательство «Мысль»

ЗАПОВЕДНИКИ СССР
Заповедники
европейской части
РСФСР · II



Издательство «Мысль»

Карелия ... Прекрасный древний край. Обширные пространства в сегодняшней Карелии заняты вырубками, на больших площадях проведены мелиорация и сельскохозяйственное освоение, строятся автомобильные и железные дороги, растут города, заводы и фабрики. Все меньше остается нетронутой тайги. Сейчас в Карелии два заповедника – «Кивач» и «Костомукшский».



Заповедники Карелии: фотоальбом/ авт.-сост.
Н. Н. Дельвин [и др.] ; авт. текста : А.П.Кутенков
Москва: Советская Россия, 1989.-167с.

Ссылка:

<https://www.booksite.ru/fulltext/rusles/zapovede/text.pdf>

Скворцов В. Э.

Охраняемые растения Приморского края : практ.
пособие для работников лесного комплекса
Приморского края / Скворцов В. Э., Ликсакова Н.
С., Яницкая Т. О. 2006 (Владивосток : Апельсин).
- 98, [1]

Ссылка:

[https://wwf.ru/upload/iblock/fe1/endangered_plants
primorye.pdf](https://wwf.ru/upload/iblock/fe1/endangered_plants_primorye.pdf)

В настоящее время
в Приморском крае действует
шесть заповедников – это
больше, чем в любом другом
субъекте Российской
Федерации

- Заповедник «Кедровая Падь»
- Дальневосточный морской биосферный заповедник
- Сихотэ-Алинский заповедник
- Лазовский заповедник
- Уссурийский заповедник
- Ханкайский заповедник



A scenic landscape featuring a calm lake in the foreground, a dense forest of green trees along the shoreline, and majestic mountains in the background under a bright blue sky with scattered white clouds. The water reflects the sky and the surrounding greenery.

Национальные

парки

России

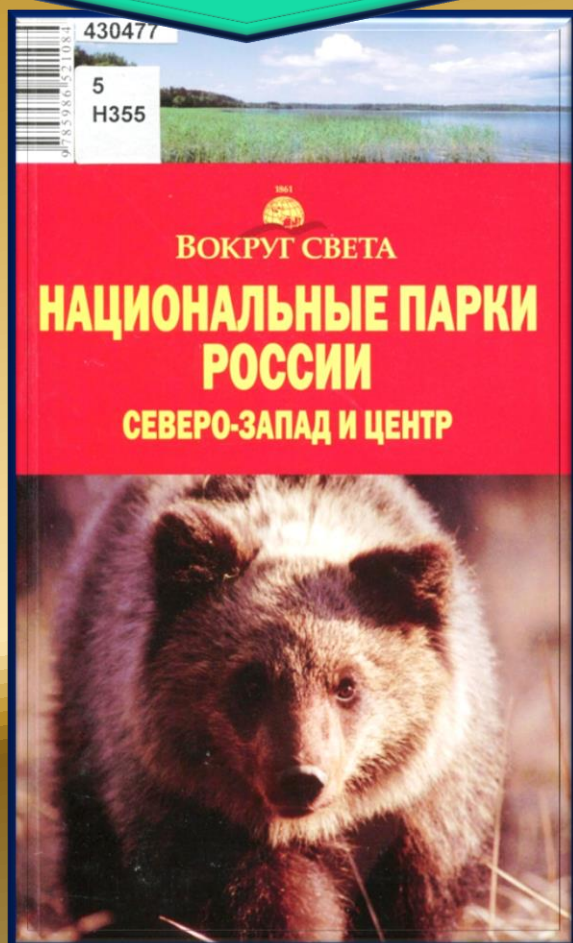
В России в 2022 году действует около 60 национальных парков. Однако территории парков охватывают практически все природные зоны:

от суровой тайги Русского Севера до снежных вершин Кавказа, От песчаных дюн Балтийского моря до глубоководного Байкала и горных районов юга Забайкалья. Некоторые из парков расположены в труднодоступных местах, где буквально не ступала нога человека. Другие, наоборот, имеют многовековую историю освоения и находятся в густонаселенных территориях.

Но всех их объединяет огромное количество достопримечательностей, расположенной на ограниченной территории: природные уникальные ландшафты; разнообразные, подчас очень редкие представители животного и растительного мира; исторические и культурные памятники; самобытный уклад и природопользование местных жителей.

5 Н35

Национальные парки России. Северо-Запад и Центр : 14 национальных парков : 16 картосхем, 186 фотографий : практическая информация / [гл. ред. И. А. Кусый]. - М. : Вокруг света, 2007. - 239, [1] с



5 Н35

Национальные парки России. Поволжье и Северный Кавказ : 10 национальных парков : 12 картосхем, 224 фотографий : практическая информация / [гл. ред. И. А. Кусый]. - М. : Вокруг света, 2007. - 215, [1] с.

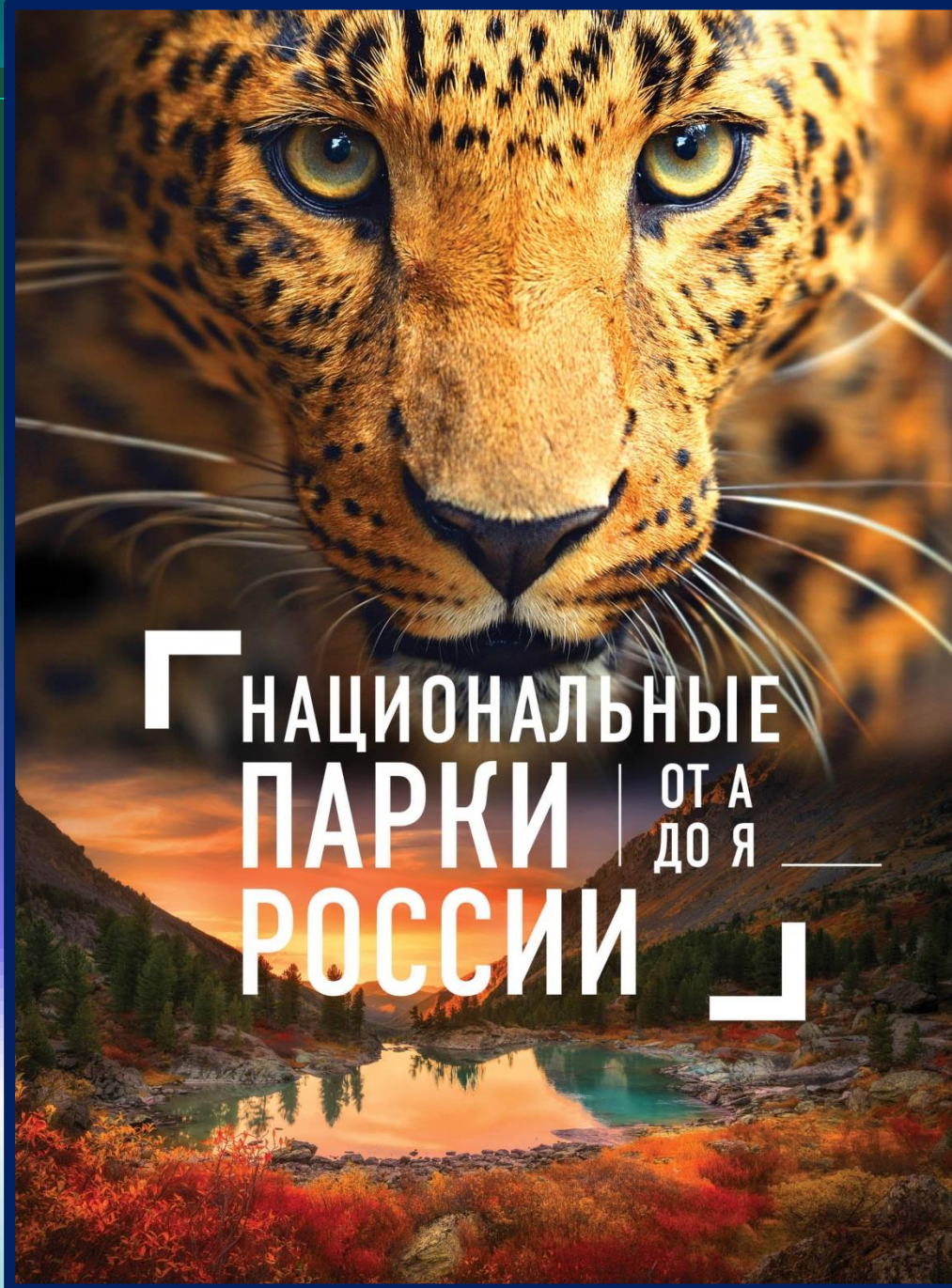


Леводянская Е. А
Национальные парки
России от А до Я /
Е. Леводянская. –
Москва : Издательство
«Э», 2017. 200с.

Внешняя ссылка:

[https://www.bookvoed.ru/
files/3515/13/01/68.pdf](https://www.bookvoed.ru/files/3515/13/01/68.pdf)

Книга рассказывает,
в чем уникальность
47 парков России,
их особенная прелесть.



Охраняемые территории Вологодской области

К охраняемым на Вологодчине
относится 6% её территорий.
В основном они имеют областной
статус, федеральное значение
получили 2 объекта:
«Русский Север»
и заповедник **«Дарвинский»**

Фотоальбом познакомит
с природой Дарвинского
заповедника.

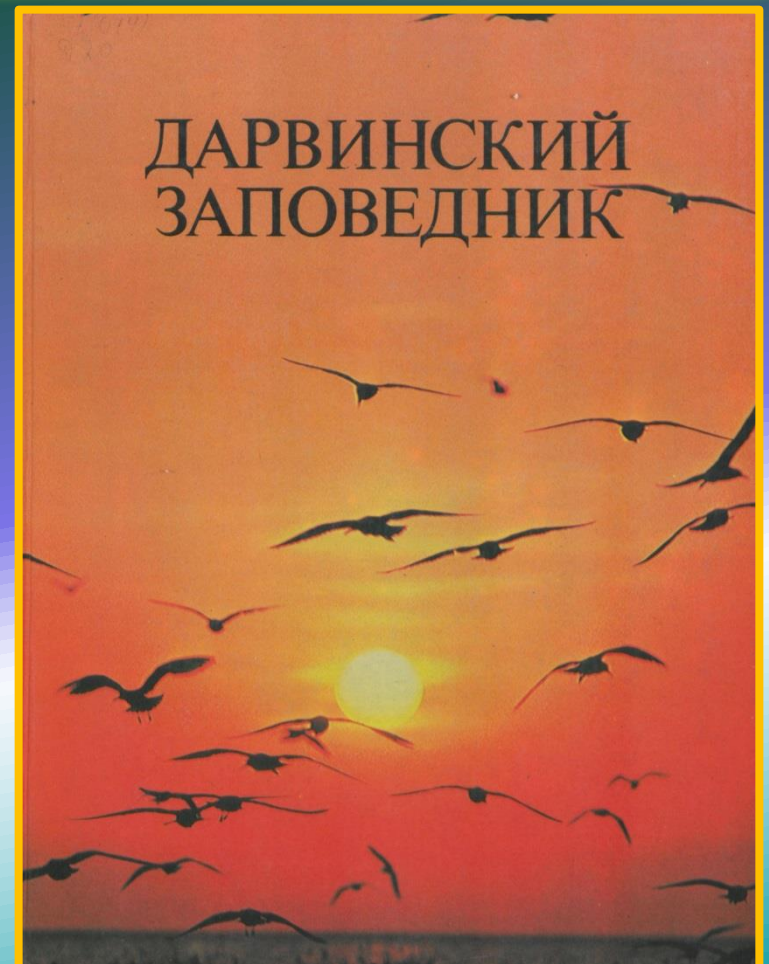
В заповеднике
отмечена

наибольшая в мире
плотность гнездовий
«краснокнижных»
орланов-белохвостов.
Создана первая в мире
ферма глухарей.

Уникальной
особенностью
заповедной акватории
Рыбинского моря стали
торфяные острова.

5 Д 20

Дарвинский заповедник :
фотоальбом. - М. : Советская
Россия, 1983. - (Природа
России).



Национальный парк



Русский

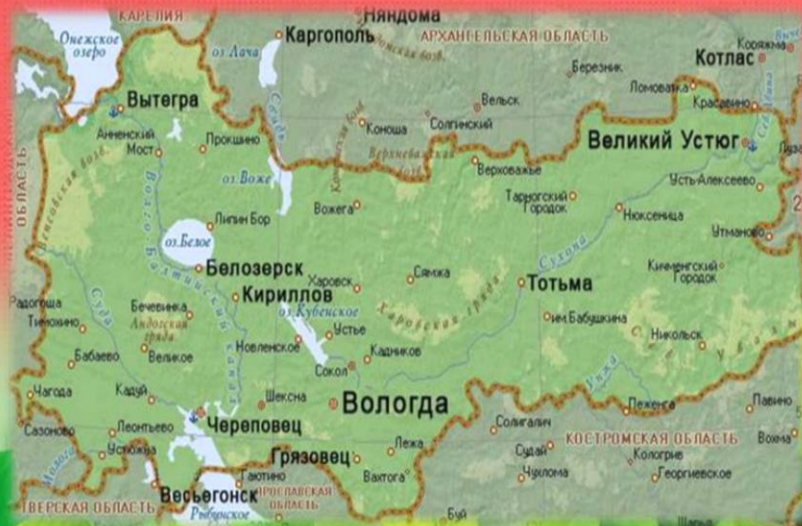
Север



- Русский Север (национальный парк)
- Герб национального парка
- Категория МСОП — II (Национальный парк)
- Основная информация
- Площадь 168 000 га
- Дата основания 20 марта 1992 года
- Расположение
- 60°20'00" с. ш. 38°40'00" в. д. НГЯО
- Страна
- Россия
- Субъект РФ Вологодская область
- Ближайший город Кириллов



КРАСНАЯ КНИГА Вологодской области



В 2004 году
правительство
Вологодской области
приняло постановление
«Об учреждении
Красной книги
Вологодской области»

До этого дважды
создавались списки
растений, нуждающиеся
в охране:
В 1978 году Вологодский
облисполком утвердил
список из 69 растений,
в 1993 году был
подготовлен
и опубликован список
из 357 видов.

5(03) К78 Красная книга Вологодской области / [под ред. Н. Л. Болотовой и др.] ;
Правительство Вологодской обл., Департамент природ. ресурсов и охраны
окружающей среды Вологодской обл., ВГПУ.

Том 3 : Животные. - Вологда : Полиграф-Книга, 2010. - 215, [1] с.

**КРАСНАЯ КНИГА
ВОЛОГОДСКОЙ
ОБЛАСТИ**

Том 3

**КРАСНАЯ КНИГА
ВОЛОГОДСКОЙ
ОБЛАСТИ**

**Том 2
РАСТЕНИЯ И ГРИБЫ**

5(03) К782 Красная книга Вологодской области /
Правительство Вологодской обл., Главное управл.
природ. ресурсов и охраны окруж. среды по
Вологодской обл., ВГПУ.

Том 2 : Растения и грибы. - Вологда : Русь, 2004. -
359, [1] с

СПАСИБО
ЗА ВНИМАНИЕ

